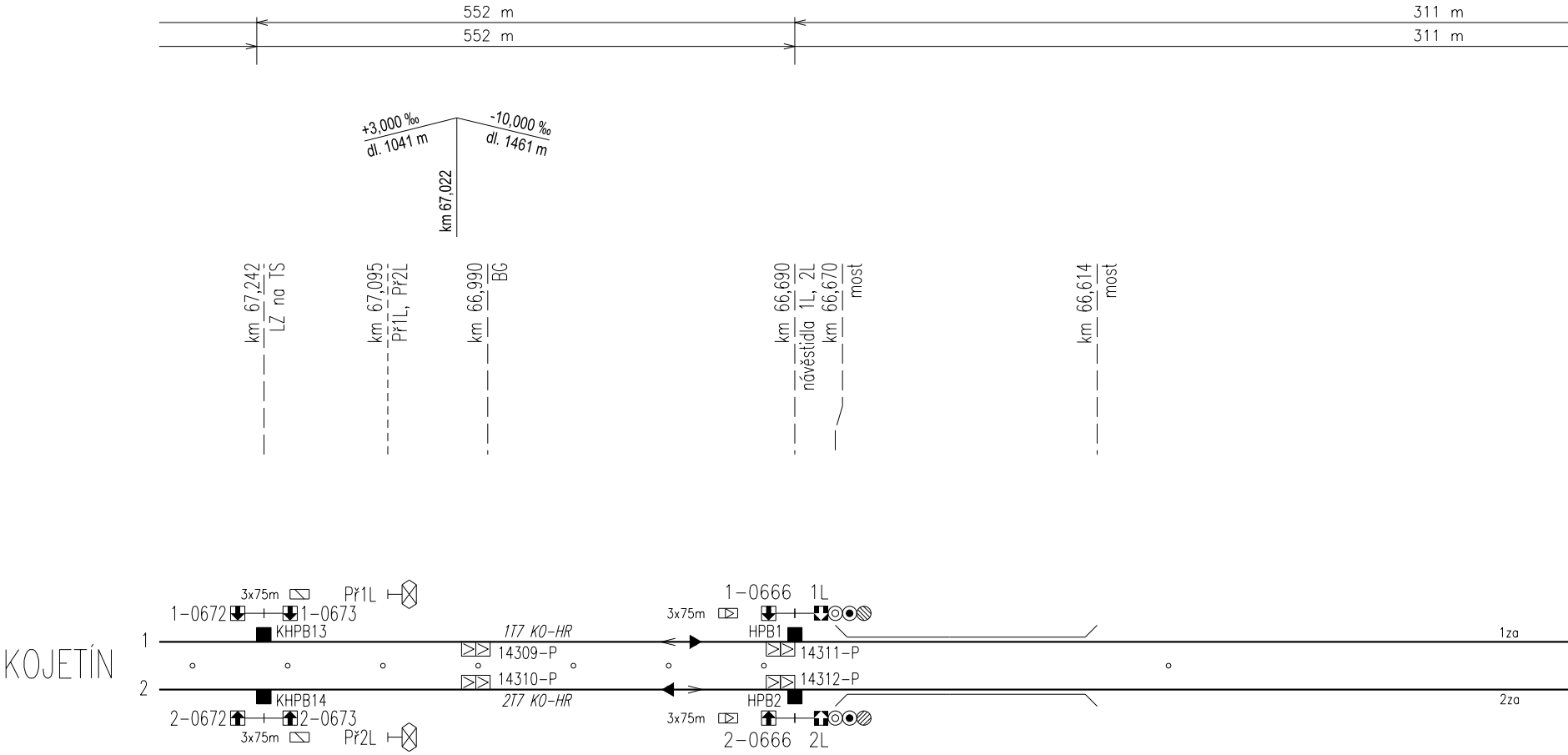
552 m
552 m
311 m
311 m
+3,000 ‰
dl. 1041 m
-10,000 ‰
dl. 1461 m
km 67,022
km 67,242 LZ na TS
km 67,095 Př1L, Př2L
km 66,990 BG
km 66,690 návěstidla 1L, 2L
km 66,670 most
km 66,614 most
KOJETÍN
1
2
3x75m
Př1L
1-0672
1-0673
KHPB13
1T7 KO-HR
14309-P
14310-P
2T7 KO-HR
KHPB14
2-0672
2-0673
3x75m
Př2L
1-0666 1L
3x75m
HPB1
14311-P
14312-P
HPB2
3x75m
2-0666 2L
1za
2za

TRAŤOVÁ RYCHLOST 200 km/h
bez ETCS trať 60 km/h
bez ETCS stanice 40 km/h
ZÁBRZDNÁ VZDÁLENOST 400 m

TABULKA BALÍZ

číslo	*typ*	*skupina*	*směr*	*staničení*	*kolej*
14309	P	2BG	L	66,990	1T
14310	P	2BG	L	66,990	2T
14311	P	2BG	L	66,695	1T
14312	P	2BG	L	66,695	2T

TABULKA POČÍTAČŮ NÁPRAV

ÚSEK	*SNÍMAČE*	*ÚSEK*	*SNÍMAČE*
1za	HPB1, HPB3	2za	HPB2, HPB4
V1	HPB3,HPB5,HPB6,	V2–3	HPB4,HPB5,HPB7,HPB9
V4	HPB6,HPB7,HPB8,	2zb	HPB9, HPB11
1zb	HPB8, HPB10		

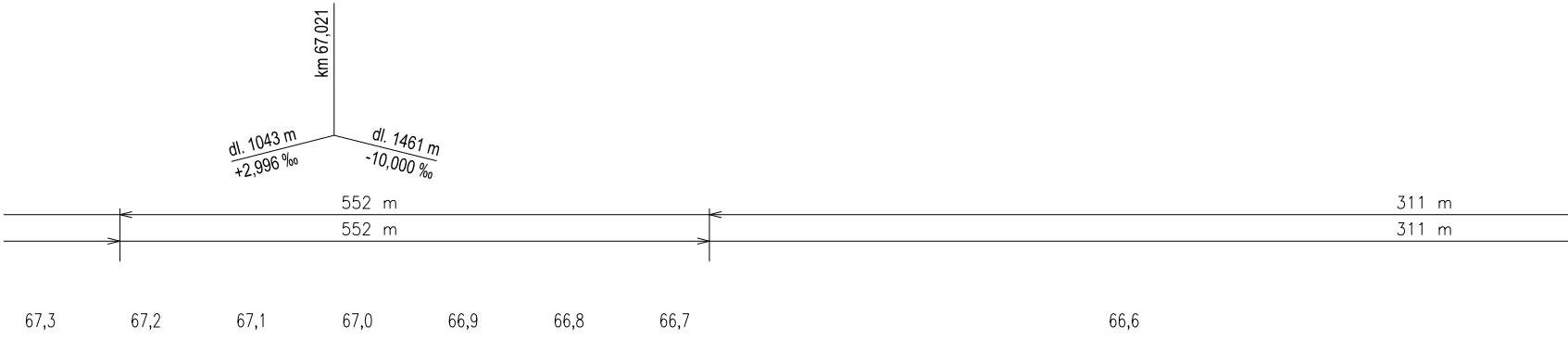
km 67,021
dl. 1043 m
+2,996 ‰
dl. 1461 m
-10,000 ‰
552 m
552 m
311 m
311 m
67,3
67,2
67,1
67,0
66,9
66,8
66,7
66,6

ODBOČKA HRUŠKA

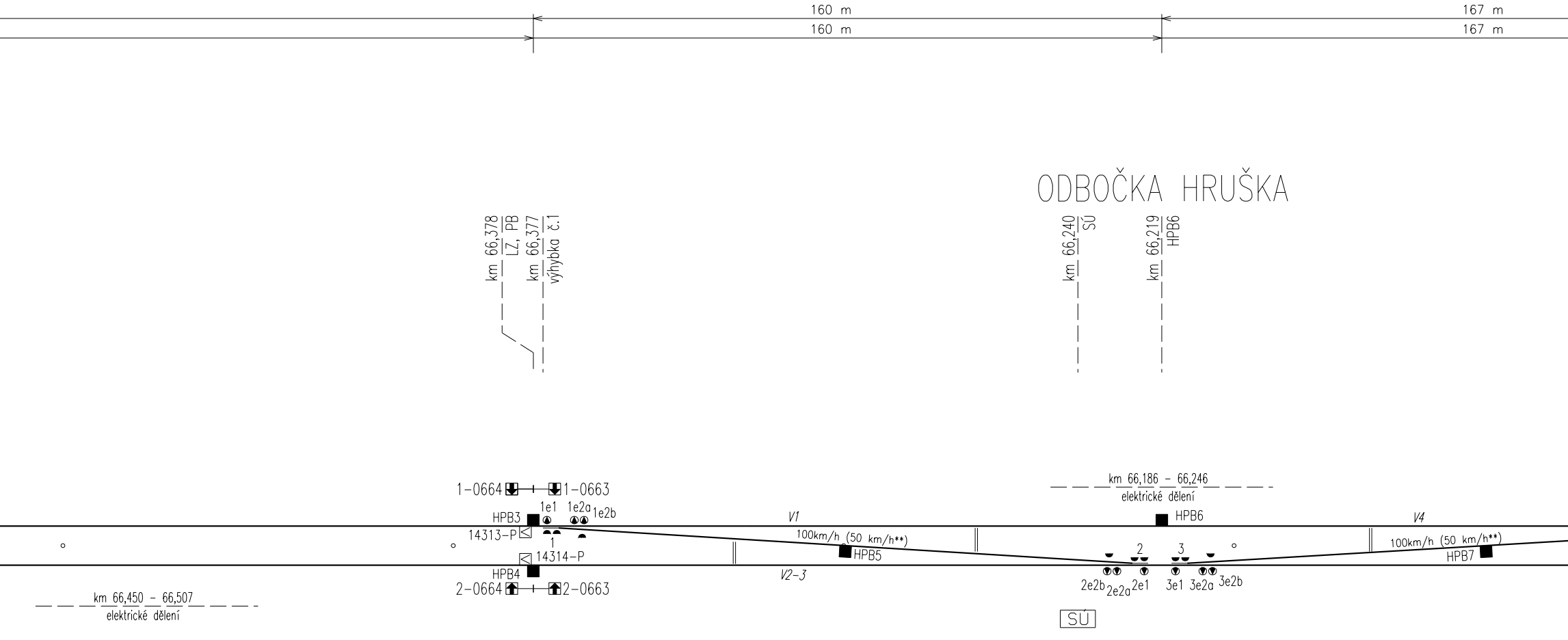
160 m
160 m
167 m
167 m
km 66,378 LZ, PB
km 66,377 výhybka č.1
km 66,240 SÚ
km 66,219 HPB6
1-0664
1-0663
1e1
1e2a
1e2b
HPB3
14313-P
1
14314-P
HPB4
2-0664
2-0663
V1
100km/h (50 km/h**)
HPB5
V2-3
km 66,186 - 66,246
elektrické dělení
HPB6
2
3
2e2b
2e2a
2e1
3e1
3e2a
3e2b
SÚ
V4
100km/h (50 km/h**)
HPB7
km 66,450 - 66,507
elektrické dělení

TABULKA POLOH POČÍTAČŮ NÁPRAV

SNÍMAČ	*km*	*SNÍMAČ*	*km*
HPB1	66,690	HPB7	66,161
HPB2	66,690	HPB8	66,052
HPB3	66,379	HPB9	66,052
HPB4	66,379	HPB10	65,790
HPB5	66,300	HPB11	65,790
HPB6	66,219		

TABULKA RYCHLOSTÍ

Z KOLEJE	ROZHODUJÍCÍ VÝHYBKY	DO KOJETÍNA	
		1 T.K.	2 T.K.
1TK		traťová	–
1TK**	1/2-, 3/4-	50 km/h	–
1TK	3/4-	–	100 km/h
2TK		–	traťová
2TK	1/2-	100 km/h	–

TABULKA BALÍZ

číslo	*typ*	*skupina*	*směr*	*staničení*	*kolej*
14313	P	1BG	S	66,378	1T
14314	P	1BG	S	66,378	2T
14315	P	1BG	L	66,054	1T
14316	P	1BG	L	66,054	2T

TABULKA VÝHYBEK A VÝKOLEJEK

ČÍSLO	KM	DRUH	SOUSTAVA ŽELEZNIČ. SVRŠKU	POMĚR ODBOČENÍ	POLOMĚR OBLOUKU	SMĚR	POLOHA VÝMĚNÍKU	DRUH PRAŽCŮ
1	66,377	J	60E2	1:18,5	1200	P	l	žl-b
2	66,222	J	60E2	1:18,5	1200	P	l	žl-b
3	66,216	J	60E2	1:18,5	1200	L	p	žl-b
4	66,055	J	60E2	1:18,5	1200	L	p	žl-b

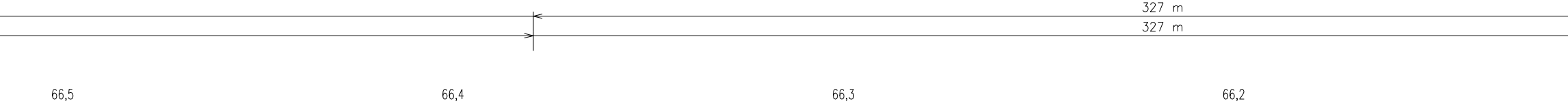
327 m
327 m
66,5
66,4
66,3
66,2

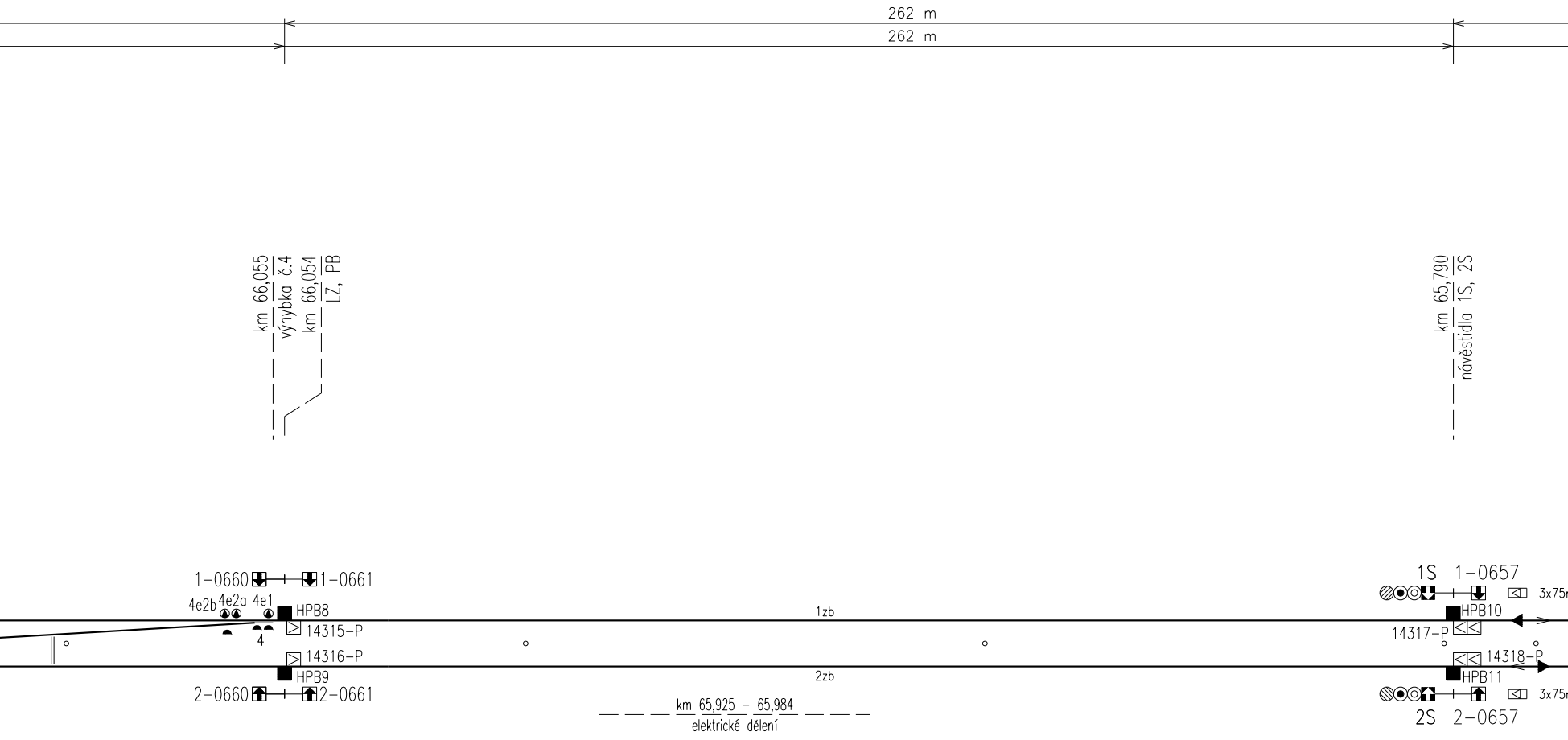
262 m
262 m
km 66,055
výhybka č.4
km 66,054
LZ, PB
km 65,790
návěstidla 1S, 2S
1-0660
1-0661
4e2b
4e2a
4e1
HPB8
14315-P
4
14316-P
HPB9
2-0660
2-0661
1zb
2zb
km 65,925 - 65,984
elektrické dělení
1S
1-0657
3x75
HPB10
14317-P
14318-P
HPB11
3x75
2S
2-0657

ZÁVĚR	PŘESTAVNÍK	SNÍMAČ POLOHY	ZÁMEK v základní poloze	ZÁMEK v opačné poloze	NÁMEZNÍK
č	1+2 EPN	2+1			km 66,266
č	1+2 EPN	2+1			km 66,328
č	1+2 EPN	2+1			km 66,103
č	1+2 EPN	2+1			km 66,165

TABULKA RYCHLOSTÍ

Z KOLEJE	ROZHODUJÍCÍ VÝHYBKY	DO NEZAMYSLIC 1 T.K.	DO NEZAMYSLIC 2 T.K.
1 T.K.		traťová	–
1 T.K.	1/2–	–	100 km/h
2 T.K.		–	traťová
2 T.K.	3/4–	100 km/h	–

LEGENDA:

** – při variantní VC přes obě kolejové spojky


262 m
262 m
66,1
66,0
65,9
65,8
65,7


623 m
623 m
-10,000 ‰
dl. 1461 m
+8,800 ‰
dl. 691 m
km 65,561
km 65,490 BG
km 65,370 Př
km 65,167 LZ na TS
Př1S
3x75m
1-0652
1-0651
1T1 HR-NE
HNPB1
1
14319-P
14320-P
NEZAMYSLICE
2
2T1 HR-NE
HNPB2
2-0652
2-0651
Př2S
3x75m

TABULKA BALÍZ

číslo	typ	skupina	směr	staničení	kolej
14317	P	2BG	S	65,785	1T
14318	P	2BG	S	65,785	2T
14319	P	2BG	S	65,490	1T
14320	P	2BG	S	65,490	2T

TRAŤOVÁ RYCHLOST	200 km/h
bez ETCS trať	60 km/h
bez ETCS stanice	40 km/h
ZÁBRZDNÁ VZDÁLENOST	400 m

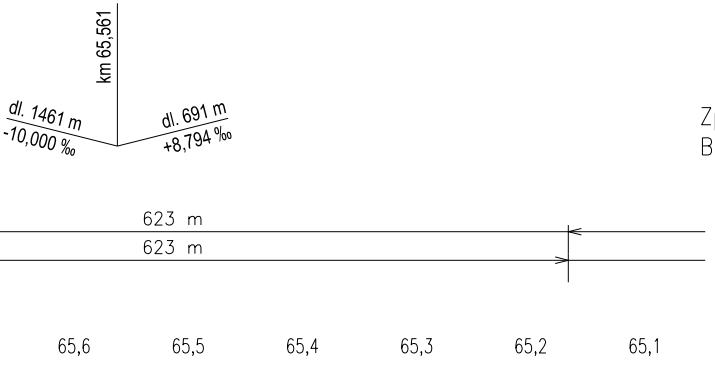
km 65,561
dl. 1461 m
-10,000 ‰
dl. 691 m
+8,794 ‰
623 m
623 m
65,6
65,5
65,4
65,3
65,2
65,1

Zpracováno: 12.04.2023
BENTLEY, MICROSTATION

Spolufinancováno Evropskou unií

Ministerstvo dopravy
Státní fond dopravní infrastruktury

Jiná ověření:

Paré:

Orientační schéma:

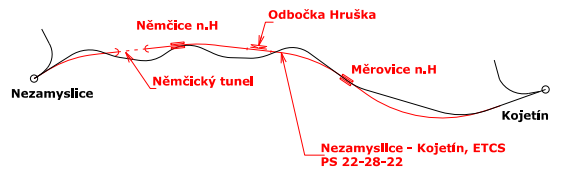
Němčice n.H
Odbočka Hruška
Nezamyslice
Němčický tunel
Měrovice n.H
Kojetín
Nezamyslice - Kojetín, ETCS
PS 22-28-22

Razítko oprávněné osoby:

Podpis: Datum:

Revize:	Datum:	Popis:	Kontroloval:
000	1.5.2023	Dokumentace PDPS	Ivo Jabůrek

Stavebník/Investor: **Správa železnic, státní organizace**
Adresa: **Dlážděná 1003/7, 110 00 Praha 1**
Zástupce investora: **Stavební správa východ**
Adresa: **Nerudova 773/1, 779 00 Olomouc**

SPRÁVA ŽELEZNIC

Zhotovitel díla: **Společnost Nej - Koj**
Adresa:
Kontakt:

MORAVIA CONSULT Olomouc a.s.
Legionářská 1085/8,
779 00 Olomouc
T: +420 585 570 444
E: moravia@moravia.cz

Metroprojekt Praha a.s.
Argentinská 1621/36
Holešovice 170 00 Praha 7
T: +420 296154105
E: info@metroprojekt.cz

Zhotovitel části/objektu: **Signal Projekt s.r.o.**
Adresa: Vídeňská 55, 639 00 Brno
Kontakt: T: +420 515 917 689
projekce@signalprojekt.cz

Hlavní projektant (HIP): **Ing. Jiří Malina**
Specialista: **Ing. Miroslav Švorčík**

Název stavby/akce: **Modernizace trati Brno-Přerov, 4. stavba Nezamyslice - Kojetín**
Označení Investora: S621500589
Zakázka: 21-022-232-SR
Název části: Dálkové ovládání zabezpečovacího zařízení (DOZ)
Označení části: **D.1.1.5**
Název objektu/dílčí části: **Nezamyslice - Kojetín, ETCS**
Označení objektu/komplexu: **PS 22-28-22**
Název přílohy: Situační schéma Odb. Hruška
Název dílčí části přílohy: -
Číslo přílohy (typ/pořadí): **2. 200**
Odpovědný projektant: Ivo Jabůrek
Zpracovatel přílohy: Ing. Josef Čiháček
Měřítko: -
Formáty: 7 x A4
Stupeň dokumentace: **PDPS**
Kraj: Olomoucký
Katastrální území: Nezamyslice 704393, Němčice n.H 703044, Hruška 648671, Měrovice n.H. 693219, Kojetín 667897
TUDU: 2101 Brno-hl.n. – Přerov
Smluvní datum zpracování: **01.05.2023**

Označení investora::	Stupeň dokumentace:	Část:	Objekt:	Podobjekt:	Příloha:	Revize:
S621500589	_PDPS	_D1105	_PS222822	_XX	_2_200	_000

DOKUMENT LZE UŽÍVAT POUZE VE SMYSLU PŘÍSLUŠNÉ SMLOUVY O DÍLO. ŽÁDNÁ JEHO ČÁST NEMŮŽE BÝT DLE ZÁKONA č.121/2000 Sb. KOPÍROVÁNA NEBO JINAK ROZŠIŘOVÁNA BEZ SOUHLASU MORAVIA CONSULT Olomouc a.s.